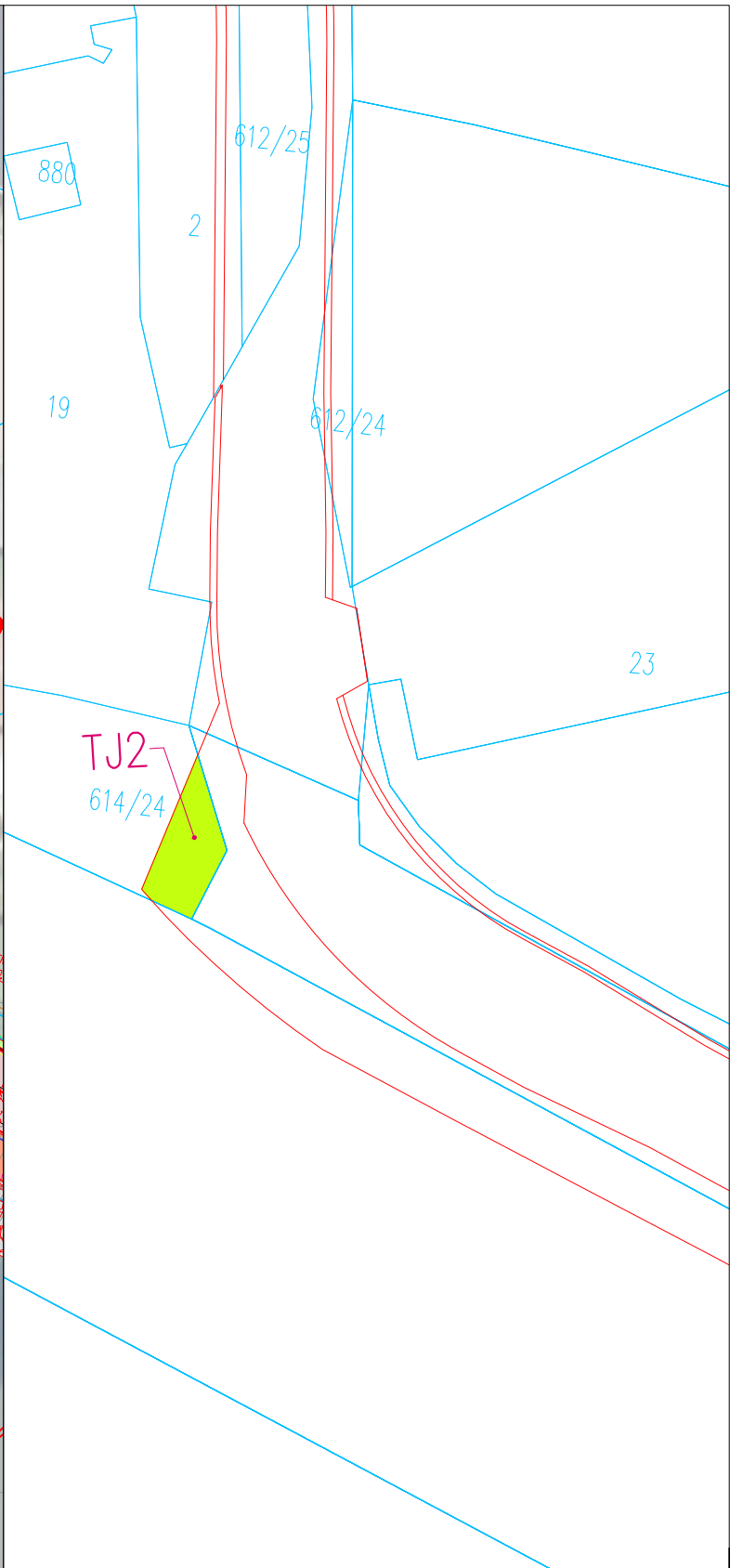
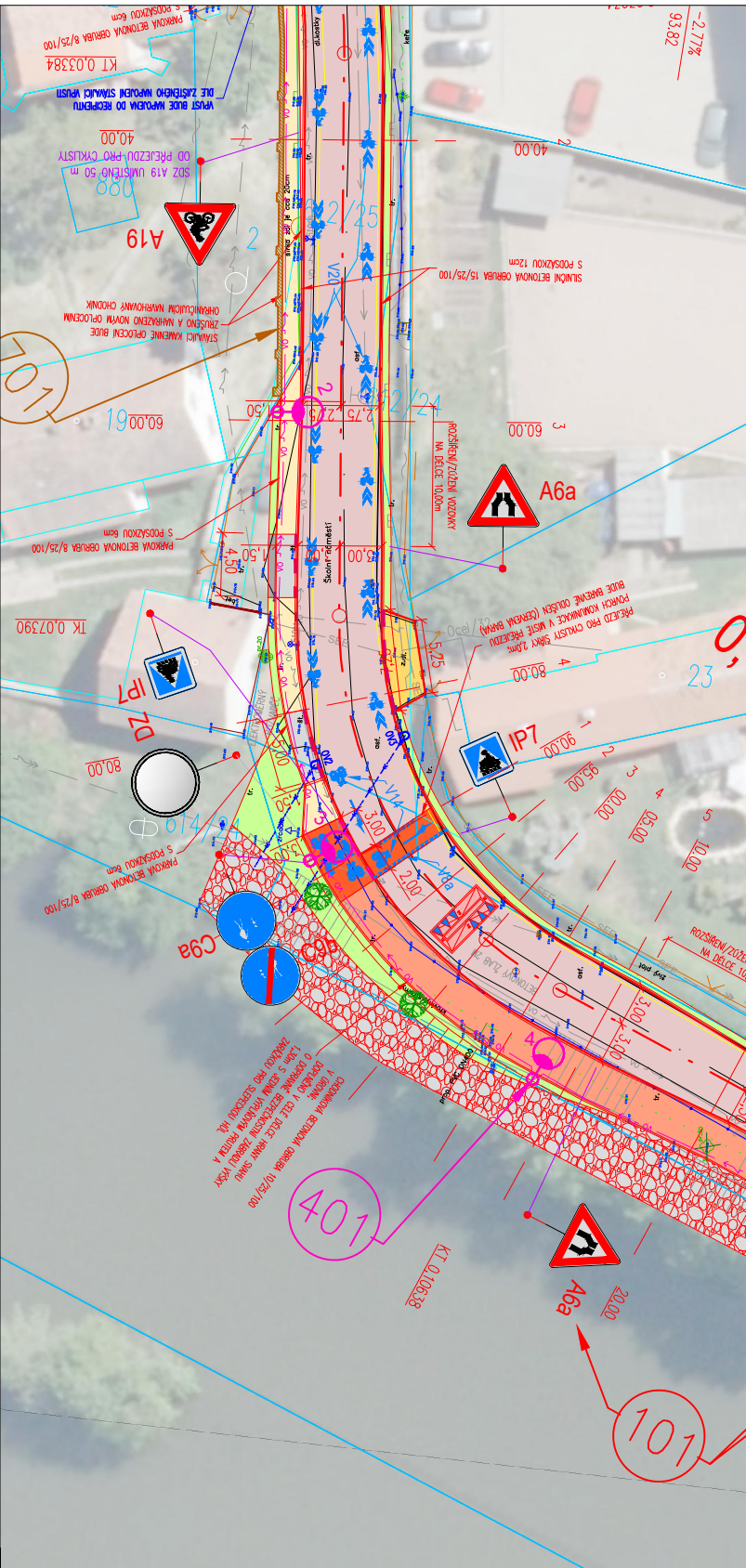


TRVALÝ ZÁBOR - POZEMKY JINÉHO VLASTNÍKA									
k. ú.	Pořadové č. pozemku	č. poz. dle KN	výměra (m2)	druh	ochrana	č. LV	vlastník	Důvod dotčení	plocha (m2)
Rosice nad Labem [741205]	TJ2	614/24	1 447	ostatní plocha	není evidována	1102	Česká republika; Povodí Labe, státní podnik, Víta Nejedlého 951/8, Slezské Předměstí, 50003 Hradec Králové	terénní úpravy a návaznosti	36



## LEGENDA POVRCHŮ

- KOMUNIKACE A SJEZDY  
KONSTRUKCE Č.1 – PОВRCH Z ASF. BETONU
- ZPOMALOVACÍ PRÁH/POLŠTÁŘ  
KONSTRUKCE Č.2 – PОВRCH Z DROBNÉ DLAŽEBNÍ KOSTKY K10
- SPOLEČNÁ STEZKA  
KONSTRUKCE Č.3 – PОВRCH Z ASF. BETONU
- PARKOVACÍ STÁNÍ A SJEZD  
KONSTRUKCE Č.4 – PОВRCH Z ŽULOVÉ DLAŽBY
- SJEZD  
KONSTRUKCE Č.5 – PОВRCH ZE ZÁMKOVÉ DLAŽBY
- CHODNÍK  
KONSTRUKCE Č.6 – PОВRCH Z ŽULOVÉ DLAŽBY
- SJEZD  
VYFŘEZOVANÝ MATERIÁL TL. 0,1 AŽ 0,2m
- OPEVNĚNÍ SVAHU  
KAMENNÁ ROVNANINA S VYKLINOVÁNÍM
- UPRAVENÝ TERÉN  
OHUMUSOVÁNÍ A ZATRAVNĚNÍ

## LEGENDA KATASTRU

- HRANICE KN
- VNITŘNÍ ČLENĚNÍ PARCELY
- ČÍSLO PARCELY KN

## LEGENDA OSTATNÍ

- STÁVAJÍCÍ STAV
- NAVRHOVANÁ HRANA
- OB RUBA S PODSÁZKOU 12 cm
- OB RUBA S PODSÁZKOU 10 cm (parkovací stání)
- OB RUBA S PODSÁZKOU 2 až 5 cm (sjezdy)
- OB RUBA S PODSÁZKOU 2 cm (bezbariérový přístup)

## LEGENDA OBJEKTŮ

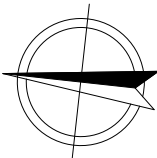
- SO 101 – Komunikace
- SO 401 – Veřejné osvětlení
- SO 701 – Oplocení
- SO 801 – Kácení stromů
- SO 802 – Náhradní výsadba (přesné umístění bude určeno v dalším stupni PD)


Jako vlastník pozemku beru na vědomí a souhlasím s umístěním a realizací stavby „Stezka pro pěší a cyklisty od fary po svítkovský most“ v k.ú. Rosice nad Labem, za účelem vydání územního souhlasu, územního rozhodnutí, ohlášení stavby, stavebního povolení, případně společného řízení.

vlastník pozemku:	Česká republika; Povodí Labe, státní podnik, Víta Nejedlého 951/8, Slezské Předměstí, 50003 Hradec Králové
p.č. pozemku dotčeného stavbou:	614/24
V	dne:

Obec: Pardubice  
Okres: Pardubice  
Katastrální území: Rosice nad Labem [741205]

Souřadnickový systém: JTSK  
Výškový systém: Balt po vyrovnání



Generální projektant stavby: IPOKA, s.r.o., Blanký Waleské 558, 281 02 Cerhenice IČO: 078 37 071      tel: +420 777 892 204      email: info@ipoka.cz			 Inženýrská, projektová a obchodní kancelář		
ZPRACOVATEL ČÁSTI PROJEKTU					
VYPRACOVAL:	ZODPOVĚDNÝ PROJEKTANT:	HLAVNÍ PROJEKTANT:			
Ing. Pavol Tomko	Ing. Pavol Tomko	Ing. Pavol Tomko			
INVESTOR	Statutární město Pardubice - Městský obvod Pardubice VII, Generála Svobody 198, 533 51 Pardubice <b>Stezka pro pěší a cyklisty od fary po svítkovský most</b>		ZAK. ČÍSLO	23_150	
STAVBA			STUPEŇ PD	DŮR	
OBJEKT			FORMÁT	A3	
			MĚŘITKO	1:500	
ČÁST	Situační výkresy	V.Č.	KOPIE		
OBSAH	Výřez z koordinálního a katastrálního situačního výkresu	-			